



BOLETIM INFORMATIVO DA CÓLERA

REPÚBLICA DE ANGOLA
MINISTÉRIO DA SAÚDE
DIRECÇÃO NACIONAL DE SAÚDE PÚBLICA

ACTUALIZADO: 16-02-2025, às 18h

BOLETIM Nº 40/2025
SEMANA EPIDEMIOLÓGICA Nº 8

DESTAQUES DAS ÚLTIMAS 24h

- Foram notificados **110** novos casos de cólera, sendo **47** na Província do Bengo, **45** na Província de Luanda, **15** na Província do Icolo e Bengo, **2** na Província do Cuanza Sul e **1** na Província do Huambo;
- Ocorreram **6** óbitos, todos intra-hospitalares, sendo **3** na Província do Bengo (Úcuá: 2 e Dandé: 1), **2** na Província de Luanda (Kilamba Kiaxi e Sambizanga: 1) e **1** no Município do Calumbo, Província Icolo e Bengo, com idades compreendidas entre 5 e 53 anos.
- A taxa de letalidade é de **5,4 %**;
- Altas: **94**, sendo 58 na província de Luanda, 30 no Bengo, 5 no Icolo e Bengo e 1 na Província do Cuanza Sul.

110 Novos Casos

06 Óbitos

DISTRIBUIÇÃO DE CASOS E ÓBITOS NAS ÚLTIMAS 24 HORAS

PROVÍNCIA	MUNICÍPIO	Casos e óbitos notificados nas últimas 24 horas		
		Total de Casos	Casos Positivos	Óbitos
Bengo	Ambriz	0	0	0
	Barra do Dandé	12	0	0
	Dandé	11	0	1
	Muxaluando	0	0	0
	Nambuanguo	0	0	0
	Panguila	2	0	0
	Úcuá	22	2	2
Total		47	2	3
Huambo	Ekunha	1	0	0
Total		1	0	0
Icolo e Bengo	Quiçama	3	3	0
	Calumbo	1	1	1
	Sequele	11	0	0
Total		15	4	1
Luanda	Cacuaco	14	0	0
	Ingombota	3	3	0
	Sambizanga	11	10	1
	Maianga	3	2	0
	Samba	1	0	0
	Hoji Ya Henda	12	0	0
Kilamba Kiaxi	1	1	1	
Total		45	16	2
PAIS		110	23	6

Quadro 1: Total de Casos e Óbitos por Município e Província nas últimas 24h

CUMULATIVO DE CASOS E ÓBITOS

4.107

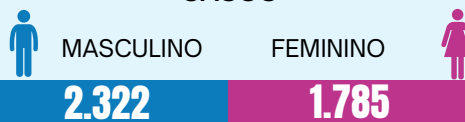
Total de Casos

147

Total de Óbitos

DISTRIBUIÇÃO POR SEXO

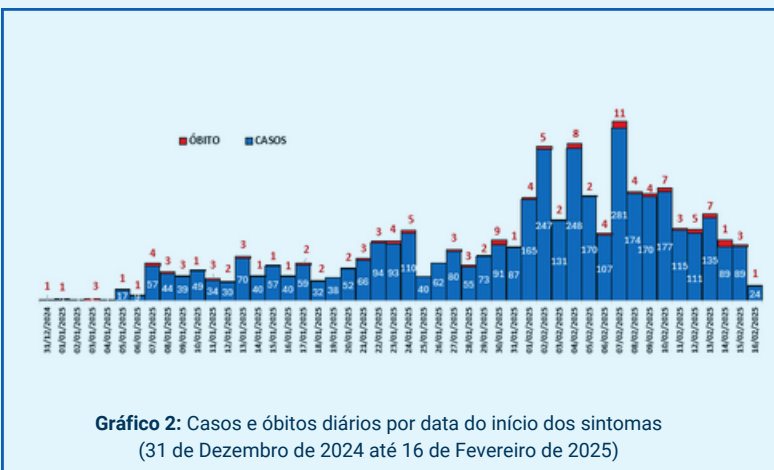
CASOS



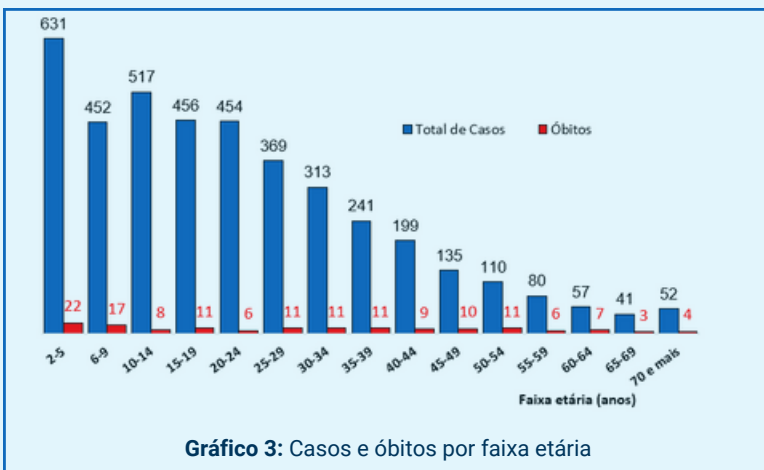
ÓBITOS



CURVA EPIDÉMICA



DISTRIBUIÇÃO POR FAIXA ETÁRIA



World Health Organization

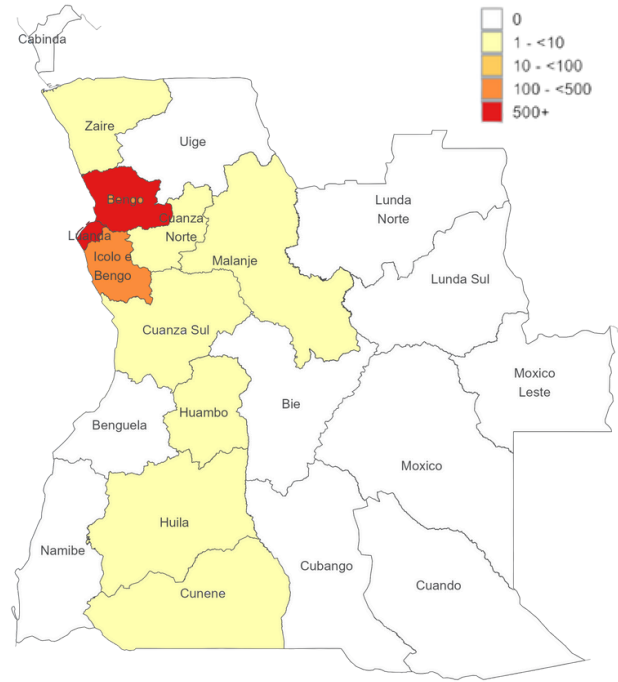


minsa.gov.ao
MINISTÉRIO DA SAÚDE

DESTAQUE DAS ÚLTIMAS 24 HORAS

- Foram notificados **110** casos de cólera, sendo **47** na Província do Bengo (Úcuá: 22, Barra do Dande: 12, Dande: 11, Panguila: 2); **45** na Província de Luanda (Cacuaco: 14, Hoji Ya Henda: 12, Sambizanga: 11, Ingombotas e Maianga: 3 e Kilamba Kiáxi e Samba: 1); **15** na Província do Icolo e Bengo (Sequele: 11, Quiçama: 3 e Calumbo: 1); **2** na Província do Cuanza Sul (Quibala e Libolo: 1) e **1** na Província do Huambo no Município Ecuinha;
- Estão em processamento no Laboratório Nacional de Referência do INIS **6** amostras, **3** da Província de Luanda (Kilamba: 2 e Viana: 1), **2** da Província do Icolo e Bengo: (Catete) e **1** da Província do Zaire (Mbanza Congo);
- Estão internados **171** pacientes, sendo:
 - 74** na Província do Bengo: 54 no HP do Bengo, 8 no HG de Barra do Dande, 5 no H.G.B. Reverendo Guilherme Pereira Inglês, 3 no CS do Panguila, 2 no CS Abel dos Santos 1 no HM de Ambriz e no P.S Kimuala;
 - 52** na Província de Luanda: 15 no HM de Cacuaco, 13 no HM de Sambizanga, 11 no CTC do Belo Monte, 6 no CS AA Neto, 4 no H.P.David Bernardino, 2 no CTC do Paraíso e 1 no H.G Neves Bendinha;
 - 33** na Província do Icolo e Bengo: 22 no H.G.Heróis do Kifangondo, 4 no HM da Quiçama, 3 no HM de Catete, 2 no CMI da Funda, 1 no CS da Funda e no CS Mayombe;
 - 6** na Província de Malanje: 4 no HM do Cacuso, 2 no CTC da Cahala;
 - 5** na Província do Cuanza Sul: 4 no HM do Libolo e 1 no PS do Mabulo;
 - 1** na Província da Huíla no HM da Eiwa.

DESTAQUE DOS DADOS CUMULATIVOS



Mapa 1: Cumulativo de casos por província.

CUMULATIVO DE CASOS E ÓBITOS POR PROVÍNCIA E MUNICÍPIO

PROVÍNCIA	MUNICÍPIO	Total cumulativo desde a 1ª Semana Epidemiológica de 2025			
		Total de Casos	Casos Positivos	Óbitos	Taxa de Letalidade (%)
Bengo	Ambriz	40	5	2	5,0
	Barra do Dande	506	13	7	1,4
	Dande	491	74	14	2,9
	Muxaluando	2	0	0	0,0
	Nambuangongo	44	15	17	38,6
	Pango Aluquem	1	0	0	0,0
	Panguila	264	16	7	2,7
	Piri	1	0	0	0,0
	Quibaxe	1	0	1	100,0
	Úcuá	236	9	18	7,6
Total	1 586	132	66	4,2	
Cuanza Norte	Cambambe	1	1	0	0,0
	Samba Caju	1	1	0	0,0
Total	2	2	0	0,0	
Cuanza Sul	Libolo	15	14	1	6,7
	Quibala	12	12	1	8,3
Total	27	26	2	7,4	
Cunene	Cuanhama	1	1	0	0,0
	Iota	1	1	0	0,0
Huambo	Cuima	1	0	0	0,0
	Ekunha	1	0	0	0,0
	Huambo	4	4	0	0,0
	Catchiungo	1	1	0	0,0
Total	7	6	0	0,0	
Huíla	Hoque	1	1	0	0,0
	Lubango	5	5	0	0,0
Total	6	6	0	0,0	
Icolo e Bengo	Quiçama	6	6	0	0,0
	Calumbo	13	12	2	15,4
	Catete	20	3	2	10,0
	Cabiri	5	0	1	20,0
	Bom Jesus	1	0	0	0,0
Total	448	56	13	2,9	
Luanda	Belas	30	22	2	6,7
	Cacuaco	1 165	80	25	2,1
	Ingombota	29	19	0	0,0
	Sambizanga	92	55	9	9,8
	Rangel	12	7	0	0,0
	Maianga	26	20	1	3,8
	Samba	25	19	1	4,0
	Camama	7	1	0	0,0
	Cazenga	66	47	3	4,5
	Mulenvos	169	19	3	1,8
	Kilamba	10	5	1	10,0
	Hoji Ya Henda	182	4	8	4,4
	Kilamba Kiáxi	33	28	4	12,1
	Talatona	11	6	0	0,0
Viana	109	29	2	1,8	
Total	1 966	361	59	3,0	
Malanje	Cacuso	4	4	1	25,0
	Malanje	10	10	1	10,0
Total	14	14	2	14,3	
Zaire	Tomboco	5	5	0	0,0
	Total	5	5	0	0,0
PAÍS	4 107	630	147	3,6	

- Desde o início do surto, foi reportado um total cumulativo de **4.107** casos, sendo **1.966** casos na Província de Luanda; **1.586** na Província do Bengo; **493** na Província do Icolo e Bengo; **27** na Província do Cuanza Sul; **14** na Província de Malanje; **7** na Província do Huambo; **6** na Província da Huíla; **5** na Província do Zaire; **2** na Província do Cuanza Norte e **1** na Província do Moxico Leste, com idades compreendidas entre 2 e 100 anos, dos quais **2.322 (57,0%)** do sexo masculino e **1.785 (43,0%)** do sexo feminino;
- Ocorreram **147** óbitos (extra-hospitalares: 51 (35,0%) e intra-hospitalares: 96 (65,0%), dos quais **66** na Província do Bengo (Úcuá: 18, Nambuangongo: 17; Dande: 14, Panguila e Barra do Dande: 7, Ambriz: 2, Quibaxe: 1); **59** na Província de Luanda (Cacuaco: 25, Sambizanga: 9, Hoji Ya Henda: 8, Kilamba Kiáxi: 4, Cazenga e Mulenvos: 3, Belas e Viana: 2, Kilamba, Samba e Maianga: 1); **18** na Província do Icolo e Bengo (Sequele: 13, Catete e Calumbo: 2, Cabiri 1), **2** na Província do Cuanza Sul (Libolo e Quibala: 1) e **2** na Província de Malanje (Malanje e Cacuso: 1), com idades compreendidas entre 2 e 76 anos, dos quais **106 (72,0%)** do sexo masculino e **41 (28,0%)** do sexo feminino.