



BOLETIM INFORMATIVO DA CÓLERA

REPÚBLICA DE ANGOLA
MINISTÉRIO DA SAÚDE
DIRECÇÃO NACIONAL DE SAÚDE PÚBLICA

BOLETIM Nº 65/2025
SEMANA EPIDEMIOLÓGICA Nº 11

ACTUALIZADO: 13-03-2025, às 18h

DESTAQUE DAS ÚLTIMAS 24h

- Foram notificados **118** novos casos de cólera, destes **58** na Província de Luanda, **20** no Bengo, **12** no Zaire, **9** no Icolo e Bengo e em Malanje, **6** em Benguela, **2** no Cuanza Sul e Cabinda;
- Ocorreram **5** óbitos, todos na Província de Luanda (Kilamba Kiaxi e Sambizanga: 2, Viana: 1), com idades compreendidas entre 3 e 69 anos;
- A taxa de letalidade correspondente é de **4,2 %**;
- Altas: **88**, sendo 39 de Luanda, 24 do Bengo, 8 do Icolo e Bengo, 7 de Benguela, 4 de Malanje e do Zaire, 2 de Cabinda.

118 Novos Casos

05 Óbitos

DISTRIBUIÇÃO DE CASOS E ÓBITOS NAS ÚLTIMAS 24 HORAS

CUMULATIVO DE CASOS E ÓBITOS

PROVÍNCIA	MUNICÍPIO	Casos e óbitos notificados nas últimas 24 horas	
		Total de Casos	Óbitos
Bengo	Ambriz	2	0
	Dande	5	0
	Muxaluando	1	0
	Pangula	1	0
	Úcuá	11	0
Total		20	0
Benguela	Cubal	4	0
	Ganda	2	0
Total		6	0
Cabinda	Cabinda	2	0
Total		2	0
Cuanza Sul	Waku Kungo	2	0
Total		2	0
Icolo e Bengo	Catete	1	0
	Cabiri	1	0
	Sequele	7	0
Total		9	0
Luanda	Belas	5	0
	Cacuaco	11	0
	Ingombota	2	0
	Sambizanga	8	2
	Maianga	5	0
	Samba	1	0
	Camama	1	0
	Mulenvos	5	0
	Hoji Ya Henda	7	0
Kilamba Kiaxi	12	2	
Viana	1	1	
Total		58	5
Malanje	Pungu A Ndongo	9	0
Total		9	0
Zaire	N'zeto	12	0
Total		12	0
PAIS		118	5

6.982

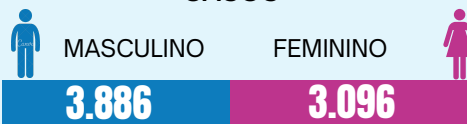
Total de Casos

252

Total de Óbitos

DISTRIBUIÇÃO POR SEXO

CASOS



ÓBITOS



Quadro 1: Total de Casos e Óbitos por Município e Província nas últimas 24h

CURVA EPIDÉMICA

DISTRIBUIÇÃO DE CASOS POR FAIXA ETÁRIA

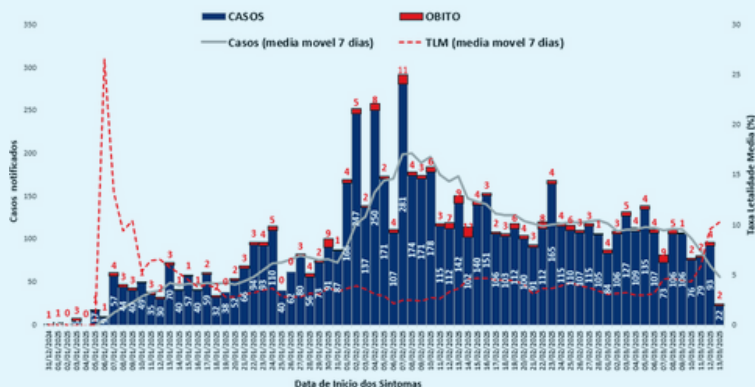


Gráfico 2: Casos e óbitos diários por data do início dos sintomas (31 de Dezembro de 2024 até 13 de Março de 2025)

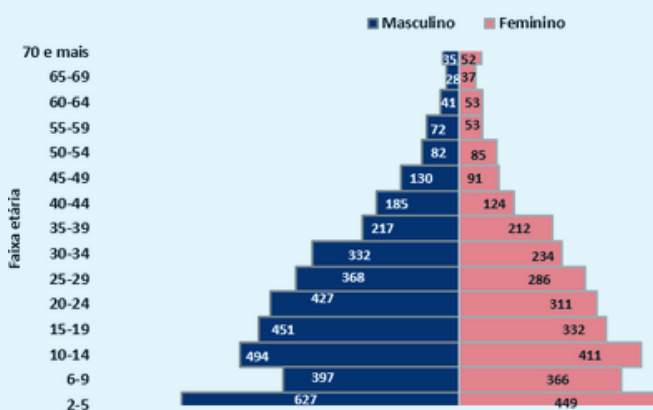


Gráfico 3: Casos por faixa etária

Boletim Informativo da Cólera

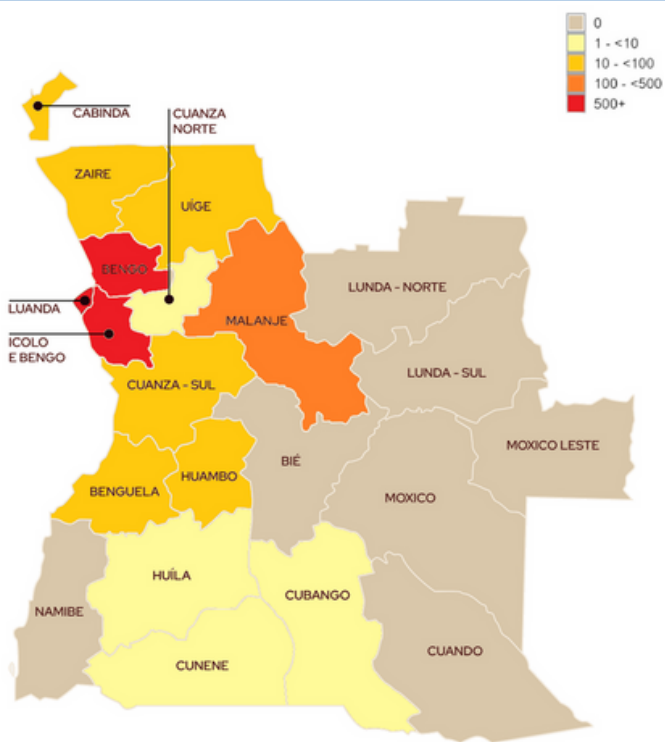
DESTAQUE DAS ÚLTIMAS 24 HORAS

- Foram notificados **118** casos de cólera dos quais **58** na Província de Luanda (Kilamba Kiaxi: 12, Cacuaco: 11, Sambizanga: 8, Hoji Ya Henda: 7, Belas, Maianga e Mulenvos: 5, Ingombota: 2, Samba, Viana e Camama: 1); **20** na Província do Bengo (Úcuá: 11, Dandé: 5, Ambriz: 2, Muxaluando e Panguila: 1); **12** no Zaire (N'Zeto); **9** na Província do Icolo e Bengo (Sequele: 7, Cabiri e Catete: 1); **9** na Província de Malanje (Pungo a Ndongo); **6** na Província de Benguela (Cubal: 4 e Ganda: 2); **2** na Província do Cuanza Sul (Waku Kungo) e na Província de Cabinda (Cabinda);
- Estão em processamento no Laboratório Nacional do INIS **4** amostras: **3** da Província de Luanda (Belas: 2 e Ingombotas: 1), **1** da Província de Benguela (Benguela);
- Estão internados **155** pacientes, sendo:
 - 84** na Província de Luanda: 18 no HM do Cacuaco, 12 no HMI Mãe Jacinta Paulina, 10 no CTC do Belo Monte, 9 no HM de Sambizanga, 7 no CS AA Neto, 6 no CS Ramiros, 5 no CS Caop A, 4 no CTC do Paraíso, 3 no HM de Cazenga, 2 no HM dos Cajueiros, no CS Viana I, no CS KM 12 A, no HM do Kapalanga e no CSR Mulenvos;
 - 30** na Província do Bengo: 18 no CS do Úcuá, 5 no HP do Bengo, 2 no CM de Mabubas e no HM do Ambriz, 1 no HM do Dandé, no HG da Barra do Dandé e no HM do Muxaluando;
 - 12** na Província do Icolo e Bengo: 5 no HG Heróis do Kifangondo, 3 no HM de Catete, 2 no HM da Quiçama, 1 no CS da Funda e no CMI da Funda;
 - 10** na Província de Malanje no HM de Cacuso;
 - 8** na Província do Zaire, 6 no CS do Loge Pequeno, 1 no HM do N'Zeto e no CS Musserra;
 - 4** na Província de Cabinda no HP de Cabinda;
 - 4** na Província de Benguela no HM do Cubal;
 - 3** na Província do Cuanza Sul no HM do Libolo, HG do Waku Kungo e no CS do Waku Kungo.

CUMULATIVO DE CASOS E ÓBITOS POR PROVÍNCIA E MUNICÍPIO

PROVÍNCIA	MUNICÍPIO	Total cumulativo desde a 1ª Semana Epidemiológica de 2025		
		Total de Casos	Óbitos	Taxa de Letalidade (%)
Bengo	Ambriz	59	3	5,1
	Barra do Dandé	622	7	1,1
	Dandé	692	19	2,7
	Muxaluando	5	1	20,0
	Nembuangongo	107	21	19,6
	Pungo Aluquem	5	0	0,0
	Panguila	384	11	2,9
	Riri	1	0	0,0
	Quibaxe	1	1	100,0
	Úcuá	392	25	6,4
Total	2 268	88	3,9	
Benguela	Cubal	33	2	6,1
	Ganda	25	3	12,0
Total	58	5	8,6	
Cabinda	Cabinda	12	1	8,3
	Cocongo	2	0	0,0
Total	14	1	7,1	
Cuanza Norte	Cambambe	1	0	0,0
	Cazengo	2	0	0,0
	Samba Caju	1	0	0,0
Total	4	0	0,0	
Cuanza Sul	Libolo	19	1	5,3
	Quibala	12	1	8,3
	Waku Kungo	2	0	0,0
Total	33	2	6,1	
Cubango	Menongue	1	0	0,0
Total	1	0	0	
Cunene	Quarhama	1	0	0,0
Total	1	0	0	
Huambo	Quimo	5	0	0,0
	Buartho	1	0	0,0
	Huambo	11	0	0,0
	Cacchiungo	1	0	0,0
Total	18	0	0,0	
Huíla	Híque	1	0	0,0
	Lubango	6	0	0,0
Total	7	0	0,0	
Icolo e Bengo	Cabo Ledo	3	0	0,0
	Quiçama	31	0	0,0
	Columbo	31	2	6,5
	Catete	30	2	6,7
	Cabiri	15	1	6,7
	Bom Jesus	1	0	0,0
	Sequele	633	14	2,2
Total	744	19	2,6	
Luanda	Belas	93	6	6,5
	Cacuaco	1 392	27	1,9
	Ingombota	88	5	5,7
	Musulo	49	2	4,1
	Sambizanga	341	22	6,5
	Rangel	12	0	0,0
	Maianga	119	5	4,2
	Samba	151	6	4,0
	Camama	33	4	12,1
	Cazengo	167	6	3,6
	Mulenvos	346	8	2,3
	Kilamba	41	1	2,4
	Hoji Ya Henda	452	9	2,0
Kilamba Kiaxi	163	20	12,3	
Talatona	37	1	2,7	
Viana	181	11	6,1	
Total	3 955	133	3,4	
Malanje	Cacuso	6	0	0,0
	Malanje	12	1	8,3
	Pungo a Ndongo	112	3	2,7
Total	130	4	3,1	
Uíge	Sungusungu	15	0	0,0
Total	15	0	0,0	
Zaire	M'Banza Kongo	1	0	0,0
	N'Zeto	18	0	0,0
	Tomboco	5	0	0,0
Total	24	0	0,0	
PAÍS	6 982	252	3,6	

DESTAQUE DOS DADOS CUMULATIVOS



Mapa 1: Cumulativo de casos por província

- Desde o início do surto, foi registado um total cumulativo de **6.982** casos, com idades compreendidas entre 2 e 100 anos, dos quais **3.886 (56%)** foram do sexo masculino e **3.096 (44%)** do sexo feminino;
- Ocorreram **252** óbitos, sendo **80 (31,7%)** extra-hospitalares e **172 (68,3%)** intra-hospitalares, com idades compreendidas entre 2 e 85 anos.