



BOLETIM INFORMATIVO DA CÓLERA

REPÚBLICA DE ANGOLA
MINISTÉRIO DA SAÚDE
DIRECÇÃO NACIONAL DE SAÚDE PÚBLICA

BOLETIM Nº 78/2025
SEMANA EPIDEMIOLÓGICA Nº 13

ACTUALIZADO: 26-03-2025, às 18h

DESTAQUE DAS ÚLTIMAS 24h

- Foram notificados **189** novos casos de cólera, dos quais **55** na Província de Luanda, **54** no Cuanza Norte, **43** em Benguela, **22** no Bengo, **8** no Icolo e Bengo, **6** em Malanje e **1** no Namibe;
- Ocorreram **7** óbitos: **5** na Província de Benguela e **1** nas Províncias de Luanda e Malanje;
- A taxa de letalidade correspondente é de **3,7 %**.

189 Novos Casos

07 Óbitos

DISTRIBUIÇÃO DE CASOS E ÓBITOS NAS ÚLTIMAS 24 HORAS

PROVÍNCIA	MUNICÍPIO	Casos e óbitos notificados nas últimas 24 horas	
		Total de Casos	Óbitos
Bengo	Ambriz	2	0
	Barra do Dande	2	0
	Dande	7	0
	Pangulla	5	0
	Úcuá	6	0
Total		22	0
Benguela	Baía Farta	11	0
	Benguela	4	2
	Bocoio	1	0
	Catumbela	4	0
	Cubal	10	0
	Ganda	1	0
	Lobito	7	0
	Navegantes	5	3
Total		43	5
Cuanza Norte	Banga	1	0
	Cambambe	45	0
	Cazengo	8	0
Total		54	0
Icolo e Bengo	Cabo Ledo	2	0
	Bom Jesus	1	0
	Sequele	5	0
Total		8	0
Luanda	Cacuaco	11	0
	Ingombota	6	0
	Mussulo	2	0
	Sambizanga	10	1
	Maianga	1	0
	Samba	1	0
	Camama	1	0
	Cazenga	1	0
	Mulenvos	10	0
	Hoji Ya Henda	2	0
	Kilamba Kiaxi	4	0
Talatona	1	0	
Viana	5	0	
Total		55	1
Malanje	Cacuso	2	0
	Pungu A Ndongo	4	1
Total		6	1
Namibe	Lucira	1	0
Total		1	0
PAIS		189	7

CUMULATIVO DE CASOS E ÓBITOS

9.081

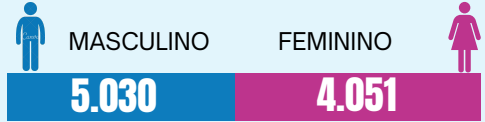
Total de Casos

349


Total de Óbitos

DISTRIBUIÇÃO POR SEXO

CASOS



ÓBITOS



Quadro 1: Total de Casos e Óbitos por Município e Província nas últimas 24h

CURVA EPIDÉMICA

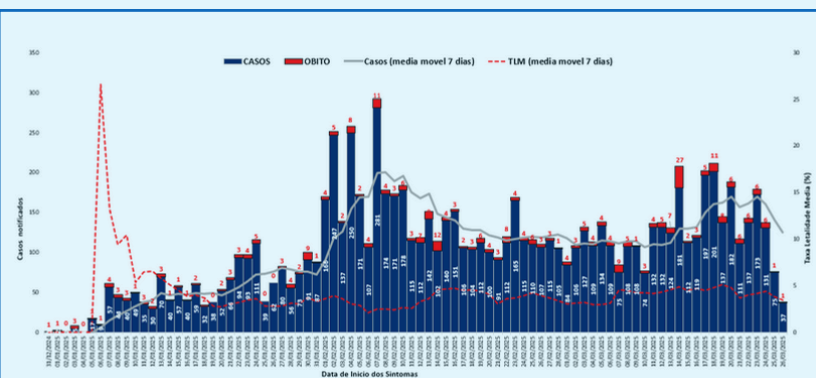


Gráfico 2: Casos e óbitos diários por data do início dos sintomas (31 de Dezembro de 2024 até 26 de Março de 2025)

DISTRIBUIÇÃO DE CASOS POR FAIXA ETÁRIA

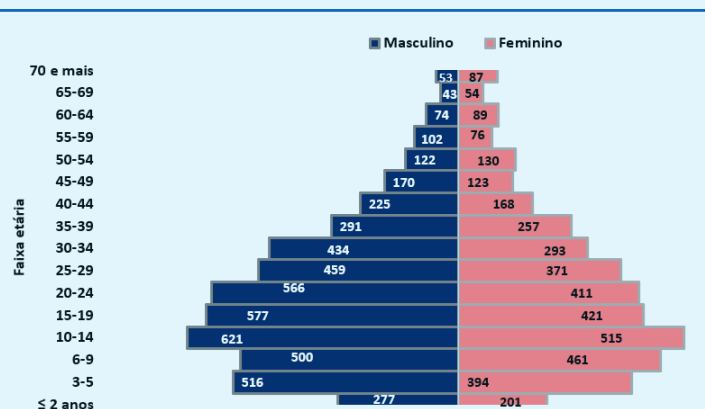
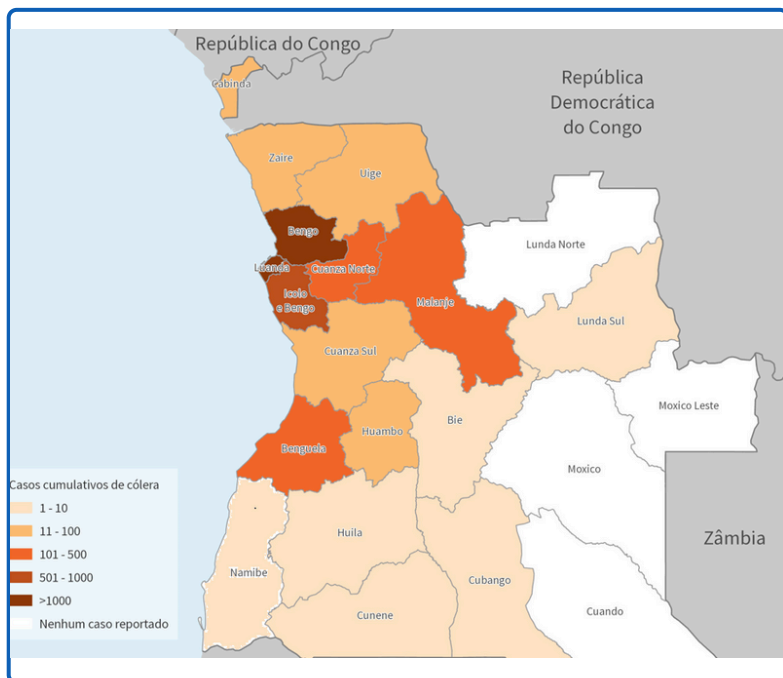


Gráfico 3: Casos por faixa etária

- Estão em processamento no Laboratório Nacional do INIS 27 amostras: 16 da Província de Luanda (Cacuaco: 13, Belas, Kilamba e Kilamba Kiaxi: 1); 4 do Uíge (Uíge: 3 e Quitexe: 1); 2 do Bié (Andulo) e 2 de Benguela (Catumbela e Dombe Grande: 1); 1 do Icolo e Bengo (Calumbo), 1 do Huambo (Cuima) e 1 da Lunda Sul (Saurimo);
- Estão internados 258 pacientes, sendo:
 - 86 na Província de Luanda: 23 no HM do Cazenga, 12 no HM do Cacuaco, no HM de Kapalanga e no HP David Bernardino, 9 no CTC de Sambizanga, 5 no HM dos Cajueiros, 3 no CTC do Paraíso, no HM de Talatona e no CS Cassequel, 2 no HMI Mãe Jacinta Paulino, e 1 no CTC de Benfica e no CS de Viana;
 - 48 na Província do Bengo: 11 no HP do Bengo e no PS da Balacende, 8 no CS do Úcua, 5 no CS de Panguila, 3 no HGB Reverendo Guilherme Pereira Inglês e no HM do Dande, 2 no HM do Muxaluando, no HG Barra do Dande e no PS Kimuala, 1 no CS Abel dos Santos;
 - 38 na Província de Benguela: 17 no CS Gaspar, 11 no HM do Dombe Grande e 10 no HM do Cubal;
 - 37 na Província do Cuanza Norte: 15 no HM de Cambambe, 14 no CTC do HP do Cuanza Norte e 8 no CTC do Mucoso;
 - 15 na Província de Cabinda no HP de Cabinda;
 - 11 na Província do Icolo e Bengo: 9 no HG Heróis do Kifangondo e 2 no CS de Referência Leprosaria da Funda;
 - 10 na Província de Malanje no CTC de Cacusó;
 - 8 na Província do Zaíre: 6 no CS do Loge Pequeno, 1 no CS de Musserra e no CS 1º de Maio;
 - 4 na Província do Cuanza Sul no HM Dr António Agostinho Neto;
 - 1 na Província da Lunda Sul no CS Txizainga.
- Altas: 111, sendo 38 da Província de Luanda, 22 do Bengo, 19 no Cuanza Norte, 13 de Benguela, 8 no Icolo e Bengo, 6 de Malanje, 3 de Cabinda e 2 no Bié.

PROVÍNCIA	MUNICÍPIO	Total cumulativo desde a 1ª semana Epidemiológica de 2025		
		Total de Casos	Óbitos	Taxa de Letalidade (%)
Bengo	Ambriz	77	5	6,5
	Barra do Dande	634	7	1,1
	Dande	816	23	2,8
	Muxaluando	9	1	11,1
	Nambuanzango	113	21	18,6
	Pango Aluquem	6	0	0,0
	Panguila	411	13	3,2
Pe	2	0	0,0	
Quibaxe	1	1	100,0	
Úcua	473	26	5,5	
Total	2 542	97	3,8	
Benguela	Bala Faria	19	0	0,0
	Benguela	22	2	9,1
	Bocoi	19	0	0,0
	Catumbela	5	0	0,0
	Chila	1	0	0,0
	Cubal	77	2	2,6
	Dombe Grande	18	1	5,6
	Ganda	31	3	9,7
	Lobito	71	2	2,8
	Navegantes	59	8	13,6
Total	322	18	5,6	
Bié	Chingus	2	0	0,0
	Total	2	0	0,0
Cabinda	Cabinda	53	1	1,9
	Cacongo	2	0	0,0
	Total	55	1	1,8
Cuanza Norte	Banga	1	0	0,0
	Cambambe	207	7	3,4
	Cazengo	328	25	7,7
	Cércs	38	1	2,6
	Golungo Alto	54	7	13,0
	Lucala	5	0	0,0
	Massangano	6	0	0,0
	Samba Cajú	1	0	0,0
Total	638	40	6,3	
Cuanza Sul	Libolo	20	1	5,0
	Porto Amboim	2	1	50,0
	Quibala	12	1	8,3
	Waku Kungo	2	0	0,0
Total	36	3	8,3	
Cubango	Menongue	1	0	0,0
	Total	1	0	0
Cunene	Cuanhama	1	0	0,0
	Total	1	0	0
Huambo	Cuima	8	0	0,0
	Ekunha	1	0	0,0
	Huambo	12	0	0,0
	Mungo	1	0	0,0
	Catchungo	1	0	0,0
	Total	23	0	0,0
Huila	Hoque	1	0	0,0
	Lubango	6	0	0,0
Total	7	0	0,0	
Icolo e Bengo	Cabo Ledo	10	0	0,0
	Quicama	47	0	0,0
	Calumbo	37	2	5,4
	Catele	39	2	5,1
	Cabini	17	2	11,8
	Bom Jesus	2	0	0,0
	Sequele	687	15	2,2
	Total	859	21	2,5
	Luanda	Belas	126	8
Cacuaco		1 515	28	1,8
Ingombota		122	7	5,7
Mussulo		58	3	5,4
Sambizanga		439	29	6,6
Ranael		12	0	0,0
Malanga		158	6	3,8
Samba		183	8	4,9
Camama		47	4	8,5
Cazenga		199	6	3,0
Mulenvos		409	9	2,2
Kilamba		51	1	2,0
Haji Ya Henda		492	9	1,8
Kilamba Kiaxi		288	28	10,4
Talatona	39	1	2,6	
Viana	211	13	6,2	
Total	4 307	160	3,7	
Lunda Sul	Saurimo	1	0	0,0
	Total	1	0	0,0
Malanje	Cacusó	64	1	1,6
	Malanje	19	1	5,3
	Pungu A Ndongo	155	5	3,2
	Total	238	7	2,9
Namibe	Lucita	1	0	0,0
	Total	1	0	0,0
Uíge	Songo	15	0	0,0
	Total	15	0	0,0
Zaíre	M'Banza Kongo	1	0	0,0
	N'Zeto	47	2	4,3
	Tomboco	5	0	0,0
	Total	53	2	3,8
PAÍS	9 881	349	3,5	

DESTAQUE DOS DADOS CUMULATIVOS



Mapa 1: Cumulativo de casos por província

- Desde o início do surto, foi registado um total cumulativo de **9.081** casos, com idades compreendidas entre 1 e 100 anos, dos quais **5.030 (55%)** foram do sexo masculino e **4.051 (45%)** do sexo feminino;
- Ocorreram **349** óbitos, sendo 105 (**30%**) extra-hospitalares e 244 (**70%**) intra-hospitalares, com idades compreendidas entre 2 e 85 anos.